



**Reservtorud persp. elektriikaablile
110 mm PE 750N 2x15 m**

**Olemasoleva sidekaabli kaitsmine
kaitsetoruga 750 N L= 7 m**




Teekaitsevöö

Nähtavuskolmnurk 3x80 m

Nähtavuskolmnurk 3x80 m

Km 1.77

TINGMÄRGID

-  PROJEKTEERITUD TEE TELG
-  PROJEKTEERITUD SISSESÕIDU TEE PINNATUD KATE (39 M2)
-  PROJEKTEERITUD SISSESÕIDU TEE KILLUSTIK/KRUUSKATE (6 M2)
-  PROJEKTEERITUD HALJASALA/HALJASALA TAASTAMINE (19 M2)
-  PROJEKTEERITUD TUGIPEENAR (13 M2)
-  37.30 PROJEKTEERITUD HORIZONTAL KÕRGUSARVUGA
-  37.30 OLEMASOLEV HORIZONTAL KÕRGUSARVUGA
-  NÄHTAVUSKOLMNURK
-  PROJEKTEERITUD PÄASTEAUTO PÖÖRDEKORIDOR

Gealus:
OÜ KT GEODEESIA, töö nr 49/25,
möödistaud 07.2025
Koordinaadid riiklikus koordinaatide
süsteemis L-Est 97
Kõrgused EH 2000 süsteemis

Töö					
Projekt	Riigitee 20170 Märjamaa-Konivere tee ja juurdepääsutee ristumiskoha projekt				kinnistu
Objekti aadress	Märjamaa alev, Märjamaa vald, Rapla maakond				
Kauplev	Joonise nimetus	Asukoha skeem			
03.09.2025	Proj nr	Joonise nr	Proj etapp	Mööskava	REV
03.09.2025	250802	TL-4-01	PP	1:250	REV0