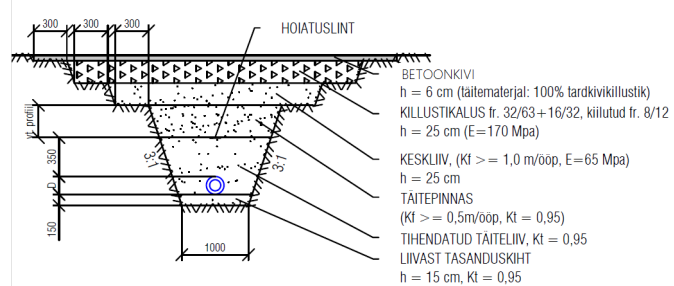
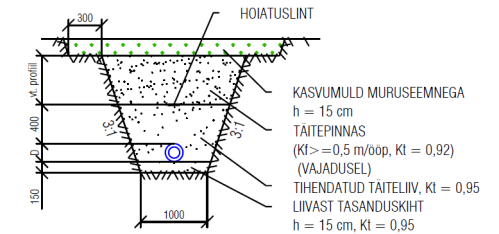


- Märkused:
1. Koordinaadid riiklikus L-Est'97, kõrgused EH2000 süsteemis
  2. Piirandmed on informatiivse tähendusega.
  3. Katastriüksuste piirid saadud Maa- ja Ruumiametist seisuga 02.06.2025

**TAASTATAV BETOONKIVI KATE**  
(Tüüpristlõige 1)

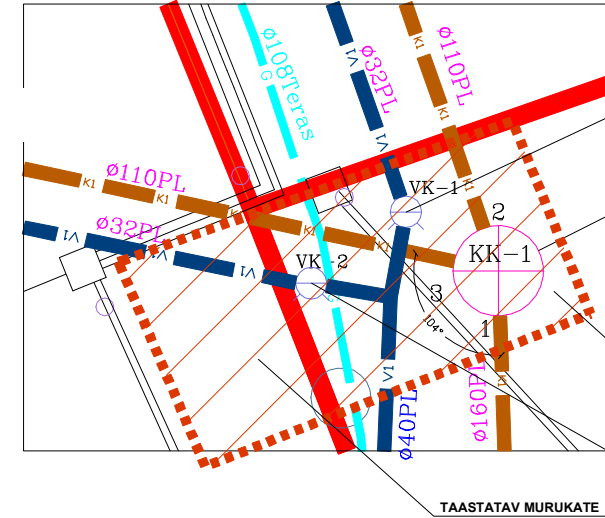


**TAASTATAV MURUKATE**  
(Tüüpristlõige 2)



Sõidutee katend peab vastama järgnevatele nõuetele:  
AC 12 surf: C50/30, LA35, NR, F4  
Killustikalus: Gc80/20; C=50/30; LA=35; FI=35; t4; F4

**MAAKRAANIDE JA LIITUMISKAEVU SKEEM**



KK-2  
maapind 8,47  
kaas 8,47 Malm  
põhi 7,00  
rake 400/315 Plast  
1. 7.00 160 PL  
2. 7.00 110 PL

KK-1  
maapind 8,39  
kaas 8,39 Malm  
põhi 6,76  
rake 400/315 Plast  
1. 6.76 160 PL  
2. 6.76 110 PL  
3. 6.76 110 PL

OL. OLEV NAABERKINNISTU  
VEEVARUSTUSE LIITUMISPUNKT VK1

PROJ. LIITUMISKAEV  
KK-1  
maapind 8,39  
kaas 8,39 Malm  
põhi 6,76  
rake 400/315 Plast  
1. 6.76 160 PL  
2. 6.76 110 PL  
3. 6.76 110 PL

PRÜGIKONTEINERI ASUKOHT

PROJ. MAAKRAAN  
VEEVARUSTUE LIITUMISPUNKT

PROJ. KANALISATSIOONI  
LIITUMISKAEV

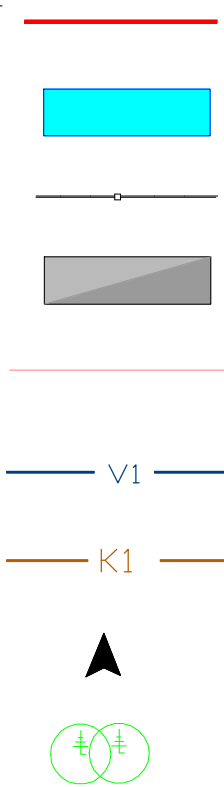
PROJ. MAAKRAAN  
VEEVARUSTUE LIITUMISPUNKT

OL OLEV. MAAKRAAN

TAASTATAV BETOONKIVI KATE

PROJ. VEEVARUSTUSE  
LIITUMISPUNKT VK2

**TINGMÄRGID**



KRUNDI PIIR

OL. OLEV ELAMU

OL. OLEV PIIRDEAED

OL. OLEV KIVIPARKETT/ ASFALT

OL. OLEV MP ÕHULIIN

PROJ. VEETORU

PROJ. ISEVOOLNE KANALISATSIOONI TORU

JURDEPÄÄS HOONESSE

PUUDE KAITSETSOON MIN. 2m PUUVÕRAST

Projekteerija:	Objekt:	Kuupäev:
Tellijä: Erasisik	ÜSIKELAMU VKV VÄLISOSA ÜMBEREHITUSE PROJEKT	10. 01. 2026
Asukoht: Harju mk, Viimsi vald, Haabneeme alevik,	Joonise nimetus:	Joonis: VKV-4-01
Töö nr: 06-2025	Staaarium: mootkava: A3 M1:50	Arhitekt:
Moto: "Hea töö on parim reklaam"	Projekteerija kontakt:	Allkiri: