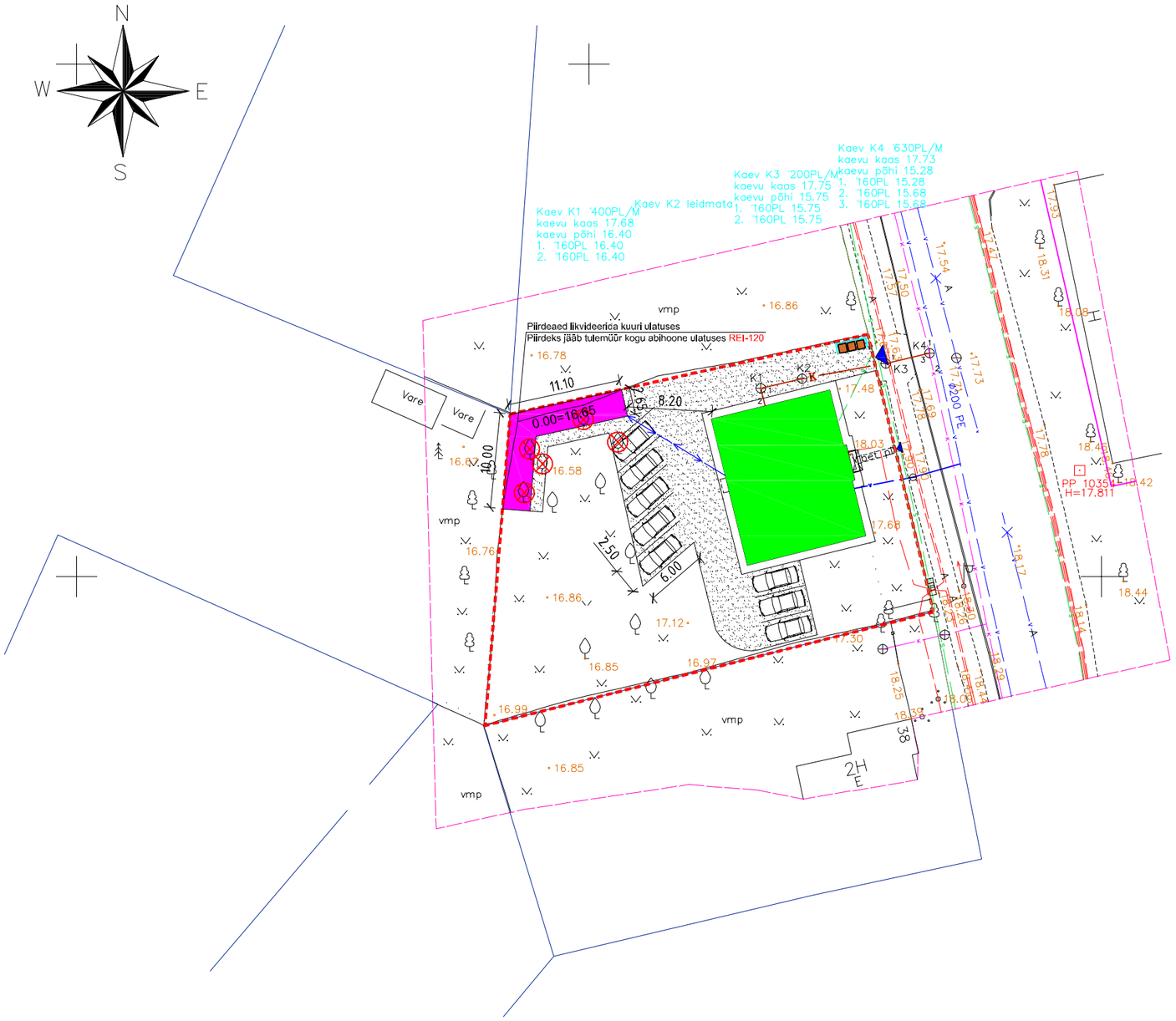

TEHNILISED NÄITAJAD:

Krundi pind	1151 m²
Korterelamu ehitisealune pind	184,7 m²
Abihoone ehitisealune pind	50,9 m²
Krundi täisehituse %	20,5 %

ABIHOONE:

Abihoone kõrgus maapinnast	3,5 m
Abihoone absoluutne kõrgus	20,0 m
Abihoone pikkus	14,4 m
Abihoone laius	10,3 m
Abihoone suletud netopind	43,5 m²
Abihoone mitteeluruumide pind	43,5 m²
Abihoone üldkasutatav pind	- m²
Abihoone tehnopind	- m²
Abihoone köetav pind	- m²
Abihoone maht	155 m³
Abihoone korruselisus	1
Abihoone mitteeluruumide arv	9
Abihoone terrasside arv/pind kokku	-/- m²
Abihoone tulepüsivusklass	TP-3
Abihoone eluiga	min 50a

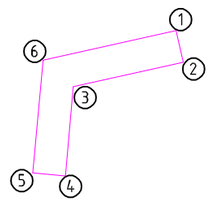

PROJEKTERITAVA ABIHOONE (KUUR)
KOORDINAADID:

Punkti Nr.	X koordinaat	Y koordinaat
1		
2		
3		
4		
5		
6		

KRUNDI PIIRID
OLEMASOLEVAD KANALISATSIOONITRASSID, -KAEVUD
OLEMASOLEVAD VEETRASSID
OLEMASOLEV MAAKAABEL
OLEMASOLEV KORTERELAMU (EHR:
OLEMASOLEVAD JÄÄTMETE KONTEINERID
PÄÄS KRUNDILE AUTOGA JA JALGSI
LIKVIDEERITAV VILJAPUU
PROJEKTEERITAVAD PARKIMISKOHAD KRUNDIL
PROJEKTEERITAV ABIHOONE (KUUR)
PROJEKTEERITAV SÕIDU- JA KÄIGUALA (KÕNNITEEKIVI/KILLUSTIK)
PROJEKTEERITAV EL. KAABEL (MAAKAABEL)

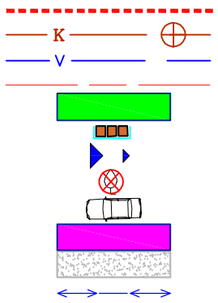

Märkused:
Asendiplaani alusplaanina on kasutatud G.E.Point OÜ poolt 28.08.2020 (töö nr 20-G415) koostatud topo-geodeetilist alusplaani tehnovõrkudega.
Koordinaadid L-EST 97 süsteemis, kõrgused EH-2000 süsteemis.
Abihoone 0.00 täpsustada ehituse käigus.