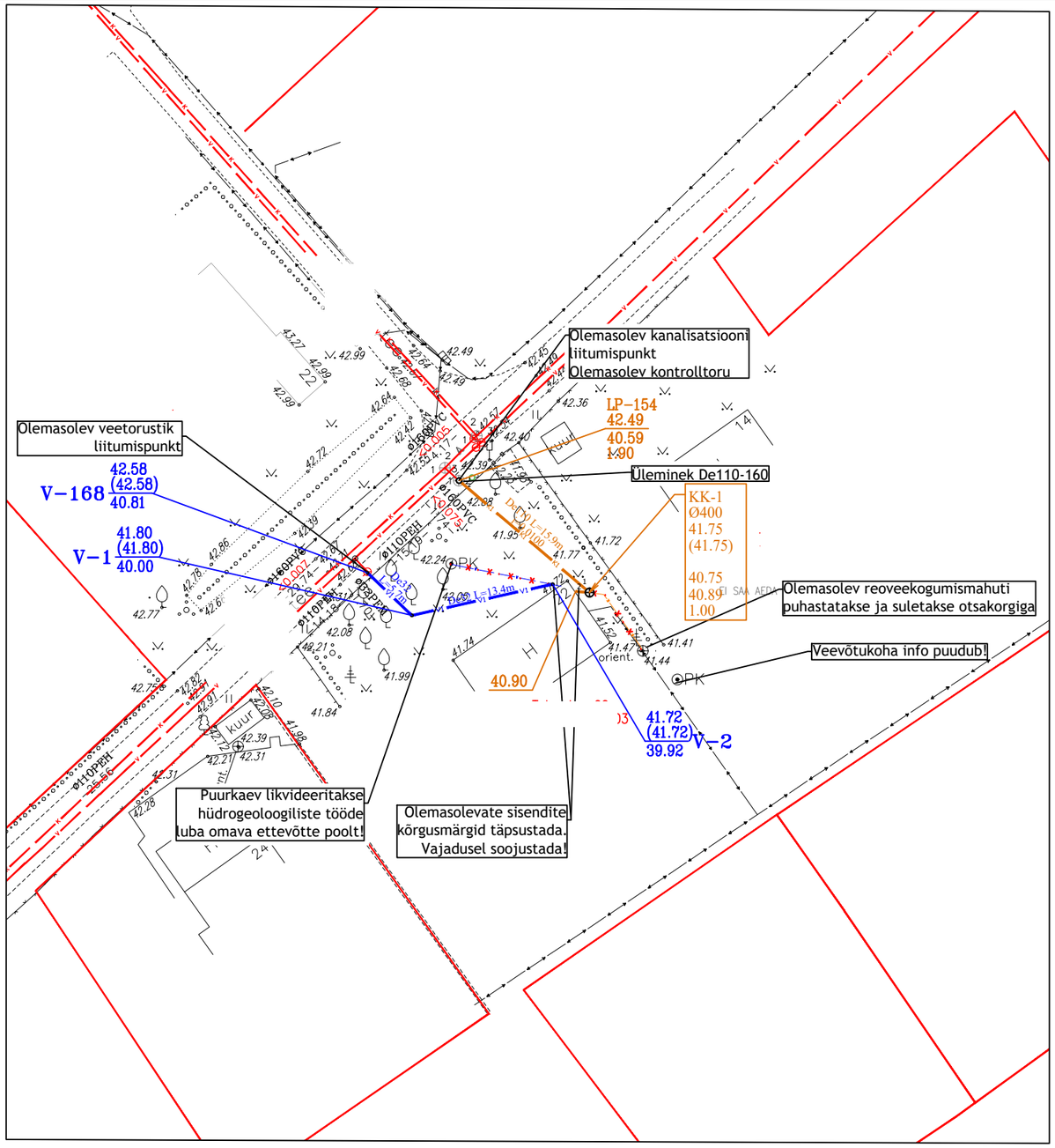

Veetorustiku sõlmede skeemid:

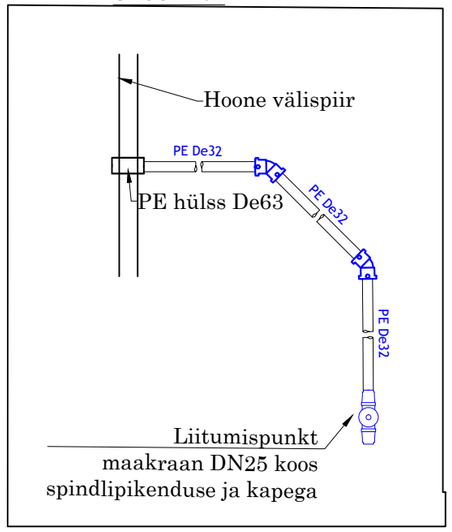

Tingmärgid (geodeetiline alusplaan):

- Katastripiir
- Olemasolev madalpingekaabel
- Olemasolev kinnistusisene veetorustik
- Olemasolev kinnistusisene kanalisatsioonitorustik

Tingmärgid (torustike teostusjoonis):

- Olemasolev ÜVK veetorustik
- Olemasolev ÜVK kanalisatsioonitorustik

Tingmärgid (projekteeritud kinnistu torustik):

- Proj. veetorustik
- Proj. isevoolne kinnistusiene kanalisatsioonitorustik
- Proj. survetorustiku läbimõõt; pikkus
- Proj. isevoolse torustiku läbimõõt; pikkus; lang

De32
L=5.3m
De110 L=1.8m
i=0.0100

KK-1
Ø400
36.63
(36.54)
35.27
35.62
1.36

Kanalisatsioonikaevu tähis
Kaevu välisläbimõõt De
proj. maapinna kõrgus m.abs
ol.ol. maapinna kõrgus m.abs
1) väljuva toru põhja kõrgusmärk m.abs
2) siseneva toru põhja kõrgusmärk m.abs
3) kaevu kõrgus h=m

46.50
(46.50) V-2
44.70

Proj. maapinna kõrgus m.abs
Ol.ol maapinna kõrgus m.abs -sõlme tähis
Proj. toru lae kõrgusmärk

Soojustatud toru ristlõige

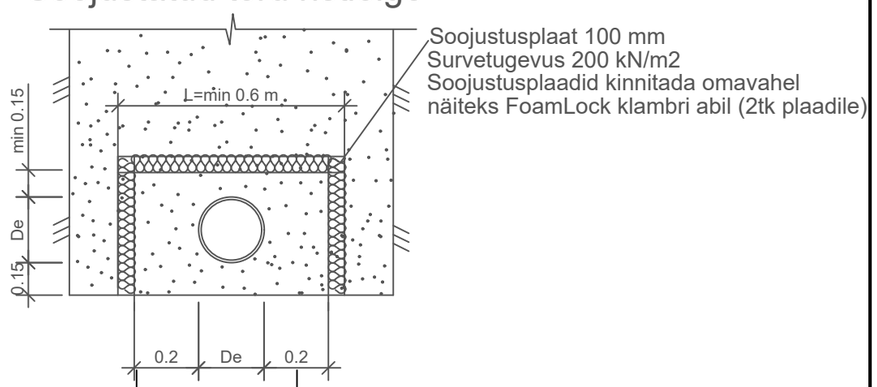

MÄRKUSED:

- **Torustiku paigaldamisel tuleb juhinduda plasttorude paigaldusjuhendist "Maa sisse ja vette paigaldatavad plasttorud. Paigaldusjuhend." RIL 77 - 2013.**
- Geodeetlise alusplaanina on kasutatud Kobras AS poolt koostatud "Üksnurme küla osaline geodeetiline mõõdistus", töö nr 2019-018-1. Koordinaadid on L-EST, kõrgused EH2000 süsteemis.
- Kanalisatsioonitorustikku võib juhtida ainult vee-ettevõtte poolt plommitud veemõõdusõlmes mõõdetavat vett.
- Juhul kui olemasolevad kommunikatsioonid paiknevad teistel sügavustel kui geodeetilistes uuringutes ja joonistel kirjeldatud, siis korrigeeritakse vajadusel projektlahendus ehitustööde käigus peale tegeliku sügavuse selgumist.
- Kui projekteeritav isevoolne kanalisatsioonitorustik paikneb kõrgmal kui 1.10 m toru peale, tuleb torustik soojustada.
- Kui projekteeritav veetorustik paikneb kõrgemal kui 1.80 m toru peale, tuleb torustik soojustada.
- **Torustike asendiplaanil näidatud planeeritavate torustike kõrgusmärgid tuleb enne planeeritavate torustike väljaehitamist täpsustada!**
- **Kinnistul peab olema füüsiliselt välistatud mõõtmata vee ja sademevee sattumine ühiskanalisatsiooni.**
- **Lähtuda Saku Maja AS täiendavatest tingimustest ja nõuetest**

Muudatuse nr	Kuupäev	Projekteerija	Vastutav spetsialist	Selgitus

Töö nimetus vee- ja kanalisatsiooni ühendustorustikud		Töö tellija Eraisik
Joonise nimetus Veevarustuse- ja kanalisatsiooni asendiplaan		Töö väljaandmise aeg 28.02.2022
		Joonise digiaadress 22009_PP_VK-4-01_Asendiplaan.dwg
Objekti aadress Üksnurme küla, Saku vald, Harju maakond	Projekti staadium PP	Töö number 22009
	Mõõtkava 1:500	Joonise number 4-01