
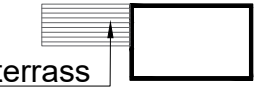


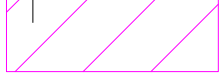



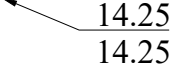




proj krunt

-  KRUNDI PIIR
-  PROJ SAUN
-  LIKVIDEERITAV PUU
-  OLEMAOSLEV OLMEPRÜGIKAST
-  OLEMASOLEVAD KAITSEVÖÖND
-  PROJ KINNISTUSISENE VEETORUSTIK
-  PROJ KINNISTUSISENE REOVEEKANALISATSIOON
-  PROJ ELEKRIKAABEL
-  PROJ KÕRGUSMÄRK / OLOL KÕRGUSMÄRK
-  PROJ TÄNAVAKIVISILLUTIS
-  OLOL PARKIMISKOHAD

Märkused:
 Kõrgused EH2000 kõrgussüsteemis
 Koordinaadid L-Est 97 koordinaatide süsteemis
 GPS mõõdistuse RTK parandid on saadud Trimble VRS NOW võrku kasutades
 Katastriüksuste piiride andmed on saadud Maa-Ametist seisuga: 18.03.2021

