

COORDINAADID
X Y

1
2
3
4
5
6
7
8
9
10
11
12
13
14

puurkaevu
hooldusala R=10m
planeeritav
puurkaev





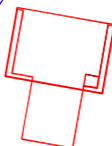









Puurkaevu rajamise
keeluala piir (50 m
immutusalast)

kuja 5 m

projekteeritud
imbväljak 5x1,5m
(imbtunnelid 4 tk)

kuja 5 m

ELAMU	E
TEHNILISED NÄITAJAD	
KRUNDI PIND	3002m ²
ELAMU EHITISEALUNE PIND	150,4m ²
KORRUSELISUS	2
ELAMU KÕRGUS	9 m
ELAMU PIKKUS	16,7 m
ELAMU LAIUS	11,2 m
SULETUD BRUTOPIND	242,7 m ²
SULETUD NETOPIND	181,3 m ²
KÕETAV PIND	214,7 m ²
MAHT	958 m ³
TINGMÄRGID	TP3

-  krundipiir
-  projekteeritud elektrimaakaabel
-  perspektiivne veetorstik
-  pääs krundile
-  projekteeritud elamu
-  perspektiivne puurkaev
-  prügikonteineri asukoht
-  olemasolev elektriliitumispunkt
-  projekteeritav sissesõidutee
-  Kanalisatsioonitoru ots
-  Planeeritav hoone väljaviik
-  Projekteeritud kanalisatsiooni vaatluskaev
-  K1 Projekteeritud isevooline kanalisatsioon
-  KS1 Projekteeritud survekanalisatsioon

Märkused: koordinaadid L-EST 97 süsteemis, kõrgused EH2000 süsteemis
 plaanile kantud digitaalsed katastriüksuste piirid saadud Maa-ametist 14.01.2020
 kihil PIIR esitatud piirjoonte asukohad on informatiivsed

Humala tee

