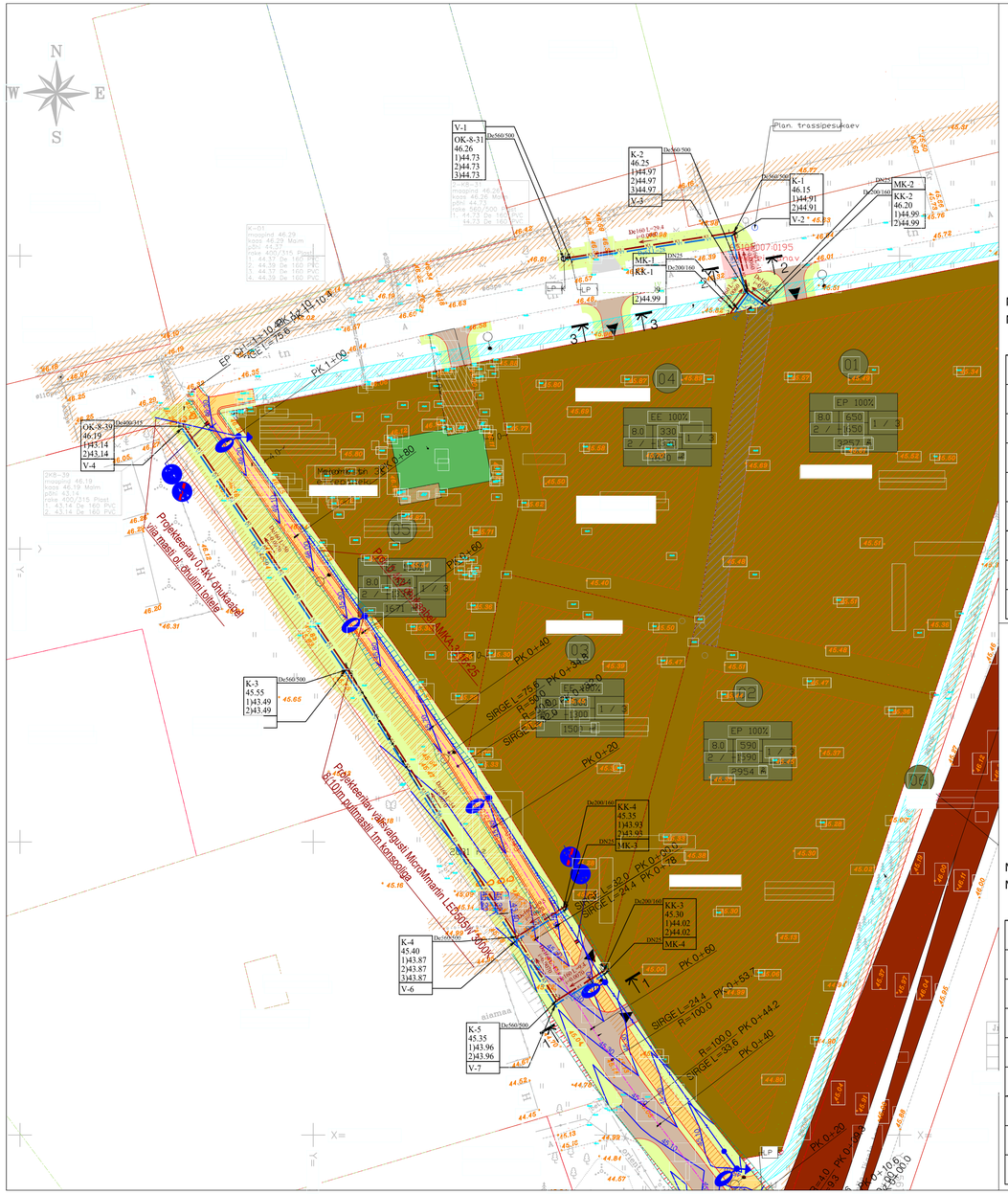

OK-8-39...KK-3; V-4...MK-4

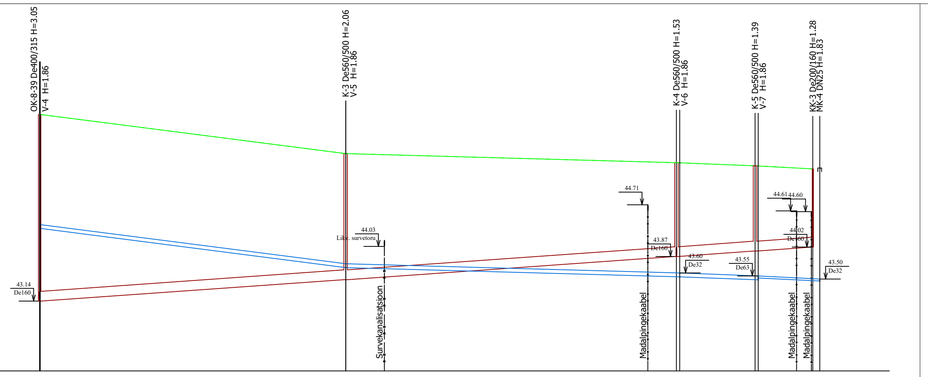

Mhor 1:500
Mvert 1:50

Kaevu Tähis	OK-8-39	K-3	K-4	K-5	KK-3
Olemasoleva maapinna kõrgus (m ABS)	46.19	45.55	45.40	45.35	45.30
Projekteeritud maapinna kõrgus (m ABS)	46.19	45.55	45.40	45.35	45.30
Toru põhja kõrgus (m ABS)	43.14	43.49	43.87	43.96	44.02
Toru rajamissügavus	3.05	2.06	1.53	1.39	1.28

Lang / Pikkus (m)					
	0.007			126.2	
Toru läbimõõt	De160 - 126.2m				
Toru alus					
Vahekaugused (m)	50.0	54.0	12.8	9.4	

OK-8-31...KK-2; V-1...MK-2

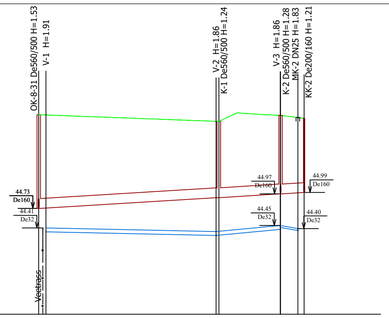

Mhor 1:500
Mvert 1:50

Kaevu Tähis	OK-8-31	K-1	K-2	KK-2
Olemasoleva maapinna kõrgus (m ABS)	46.26	46.15	46.25	46.20
Projekteeritud maapinna kõrgus (m ABS)	46.26	46.15	46.25	46.20
Toru põhja kõrgus (m ABS)	44.73	44.91	44.97	44.99
Toru rajamissügavus	1.53	1.24	1.28	1.21

Lang / Pikkus (m)				
	0.006		43.3	
Toru läbimõõt	De160 - 43.3m			
Toru alus				
Vahekaugused (m)	29.4	10.1	3.8	

K-4...KK-4; V-6...MK-3

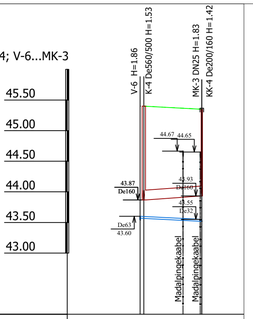

Mhor 1:500
Mvert 1:50

Kaevu Tähis	K-4	KK-4
Olemasoleva maapinna kõrgus (m ABS)	45.40	45.35
Projekteeritud maapinna kõrgus (m ABS)	45.40	45.35
Toru põhja kõrgus (m ABS)	43.87	43.93
Toru rajamissügavus	1.53	1.42

Lang / Pikkus (m)		
	0.007	9.5
Toru läbimõõt	De160 - 9.5m	
Toru alus		
Vahekaugused (m)	9.5	

TINGMÄRGID

- V — Olemasolev veetorustik
- K — Olemasolev vabavoolne kanalisatsioonitorustik
- Olemasolev madalpingekaabel
- V1 — Projekteeritud veetorustik
- K1 — Projekteeritud vabavoolne kanalisatsioonitorustik
- V-2 — Projekteeritud veesõlm
- DN25 MK-2 — Projekteeritud veevarustuse maakraan
- Dc560/500 K-1 46.15 1)44.91 2)44.91 — Projekteeritud kanalisatsiooni vaatluskaev
- Dc200/160 KK-2 46.20 1)44.99 2)44.99 — Projekteeritud kanalisatsiooni kontrollkaev

tingmärgid:

- Töömahtude piir
- Kinnistu piir
- Projekteeritud tee servajooned
- Projekteeritud purustatud kruusast tugipeenar
- Projekteeritud murunõlvad (1:2)
- Projekteeritud söidutee ab-katend
- Projekteeritud kõnnitee ab-katend
- Projekteeritud haljasalade murukate
- 7.00 — Projekteeritud horisontaal
- Projekteeritud tee telgjoon

tingmärgid:

(Raasiku alevik ja lähiala DP)

- Planeeritud hoonestusala
- Perspektiivne söidutee
- Perspektiivne kõnnitee

tingmärgid:

- Projekteeritav välisvalgustuse õhukaabel AMKA
- Projekteeritav välisvalgustuse maandus
- Projekteeritav välisvalgustuse 8(10)m puitmast 1m konsooli ja LED valgustiga
- Projekteeritav puitmast tõmmitsaga

VEESÕLMEDE SKEEMID

MK-1; MK-2; MK-3; MK-4

1) Maakraan DN25 el.keevismuhvide, spindlipikenduse ja kapega
2) El.keevis otsakork De32

V-7

1) El.keevis puursadul De63/De32 koos el.keevismuhviga De32
2) El.keevis otsakork De63

V-3

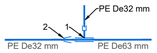

1) El.keevis puursadul De63/De32 koos el.keevismuhviga De32
2) El.keevis üleminek De63/De32

V-6

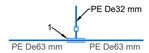

1) El.keevis puursadul De63/De32 koos el.keevismuhviga De32

MÄRKUSED:

1. Geodeetiline alusplaanina on kasutatud L-EST süsteemis. Kõrgused EH2000 süsteemis. (poolt 05.2021. koostatud mõõdistusalust (töö nr.). Koordinaadid
2. Käesoleva töö aluseks on koostatud töö „Raasiku alevik ja lähiala DP").
3. Käesolevas töös on kasutatud andmeid Raasiku veevärgi rekonstrueerimise kõigus TippGeo OÜ poolt koostatud teostusjoonistelt (töö nr 2016tg169).
4. Käesoleva joonise juurde kuulub lahutamatu osana seletuskiri.