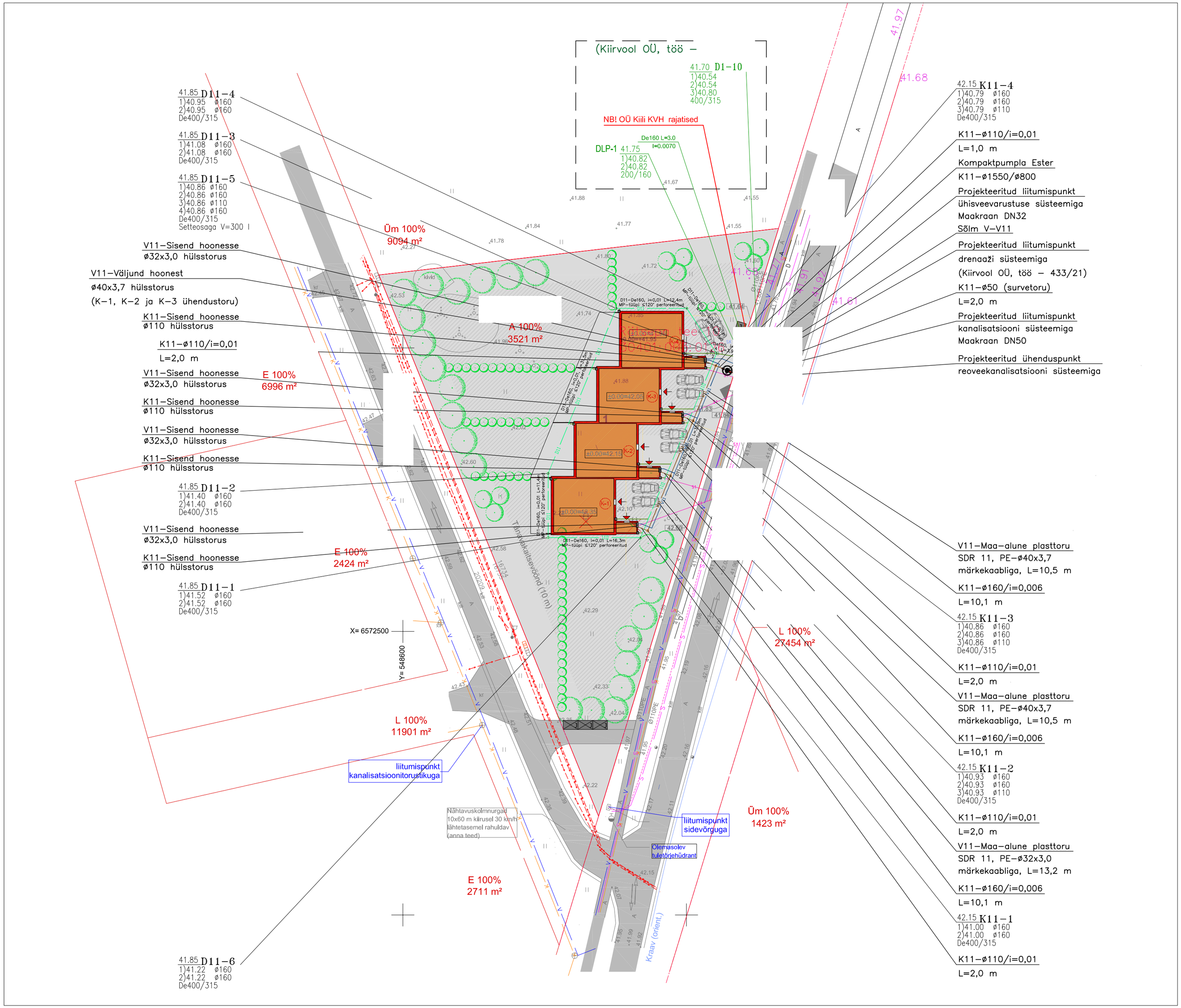

TINGMÄRGID:

- projekteeritav ridaelamu
- lubatav ehitusala vastavalt detailplaneeringule
- olemasolev sõldutee ja kõnniteed- asfaltkate
- projekteeritav betoonkivi sillutis
- projekteeritav puidust terrass
- proj. betoonkivi sillutis
- rajatav muru ja haljastus
- krundi piir
- sissepääs hoonesse
- juurdepääs kinnistule
- J jäätmekäitlus
- rajatav kõbipaistev pultaed H=1,5 m
- rajatav võrkaed H=1,5 m
- olemasolev elektri maakaabel
- W1 projekteeritav maakaabel, ühendus elektriga
- V olemasolev veetrass
- V11 projekteeritud ühendus veetrassiga
- K olemasolev kanalisatsioonitrass
- K11 projekteeritud kanalisatsioonitorustik
- likvideeritavad puud
- S olemasolev sidekaabel
- S1 projekteeritav ühendus sidevõrguga
- K21 projekteeritud sadevee torustik
- D11 projekteeritud drenaaz torustik

Veevarustuse ja kanalisatsiooni sisend hoonesse

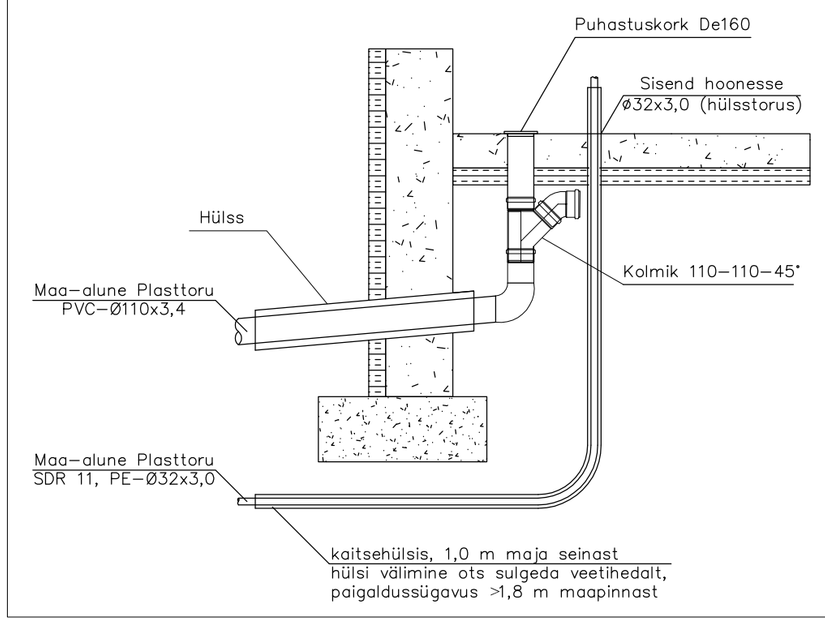

SÕLM V–V11
LIITUMISPUNKT VEETRASSIGA

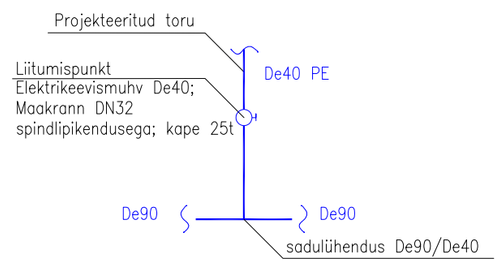

MÄRKUSED:

1) Koordinaadid riiklikus L–Est'97, kõrgused EH2000 süsteemis.
2) Ühikute mõõdud on antud meetrites.
3) Olemasolevad/ projekteeritud maapinna kõrgusmärgid kaevude ja sõlmede kohal on leitud interpoleerimise teel ja tuleb täpsustada enne ehitustöödega alustamist kohapeal.
4) Ehitustööde teostamise käigus tuleb täpselt järgida võrguvaldajate tehnilisi tingimusi ja ettekirjutusi ja eriti projekteeritud kommunikatsioonide ristumisel või paralleelkulgemisel olemasolevate kommunikatsioonidega. Enne vastaval tööläigul kaevetöödega alustamist tuleb täpselt määrata võrguvaldaja järelevalve all oleva kommunikatsiooni (gaasitorustik, soojustrass, drenaažitoru, elektri– ja sidekaablid) asukoht ja sügavus. Kui projekti joonis ei vasta tegelikule olukorrale, siis tuleb ehituse töövõtja poolt teostada geodeetilise mõõdistuse korrektuur ja koostada vastav projekti muudatus.
5) Olemasolevate trasside ümbruses teosatada kaevetöid käsitsi.
6) Kanalisatsioonitorude peal tagada vähemalt 1 m pinnase paksust, juhul kui ei ole võimalik, soojustada torud styrofoam plaatidega 1200x600x100. Veetoru peale tagada vähemalt 1,8 m pinnase paksust.
7) Projekteeritud torustike ristumisel olemasolevate kommunikatsioonidega täpsustada nende asukoht ja paiknemissügavus maapinnast kaevamistööde käigus.
8) Imbkaevu alumine ots mähkida geotekstiiliga ja ümbritseda kaev alt ja külgedelt killustikuga min. 500 mm (fraktsioon 16–32). Killustik on soovitatav enne kaevisesse asetamist ära veega üle loputada. Vastasel korral võib killustikus sisalduv lubjakivi tolm moodustada kaevu alla tsementeerunud kihi, mis vähendab pinnase veeimavust.