







#### OLULISED TEHNILISED ANDMED

Katastriüksus  
 Krundi pindala 2217 m<sup>2</sup>  
 Ehitise alune pind ( peale rekonstrueerimist) 603,6 m<sup>2</sup>

Rekonstrueeritava hoone ( peale rekonstrueerimist):  
 - kõrgus: 12,4 m  
 - laius: 12,0 m  
 - pikkus: 52,7 m

#### TINGMÄRGID:

-  Rekonstrueeritav hoone
-  Sõidukite juurdepääs kinnistule
-  Tuletõrje veevõtukoht
-  Ehitiste vaheline kaugus

#### MÄRKUSED:

1. Asendiplaanilise skeemi aluseks Maaameti avalik kaardirakendus.
2. Olemasolevaid juurdepääse krundile ja hoonele käesoleva projekteerimise käigus ei muudeta.
3. Parkimine on korraldatud krundi piires. Olemasolevat parkimiskorraldust käesoleva projekteerimise käigus ei muudeta.
4. Kinnistul on ette nähtud koht olmeprügi konteineritele, millistele on tagatud juurdepääs prügiveoautodega. Prügi kogutakse sorteeritult teenuse pakkuja käest tellitud konteineritesse, kellega kinnistu valdaja sõlmib vastavad lepingud prügi regulaarse äraveo kohta. Olemasolevat korraldust käesoleva projekteerimise käigus ei muudeta.
5. Kinnistu on tasase reljeefiga ja olemasoleva murukattega. Olemasolevat korraldust käesoleva projekteerimise käigus ei muudeta. Ehitustööde käigus kannatada saanud haljastus taastada.