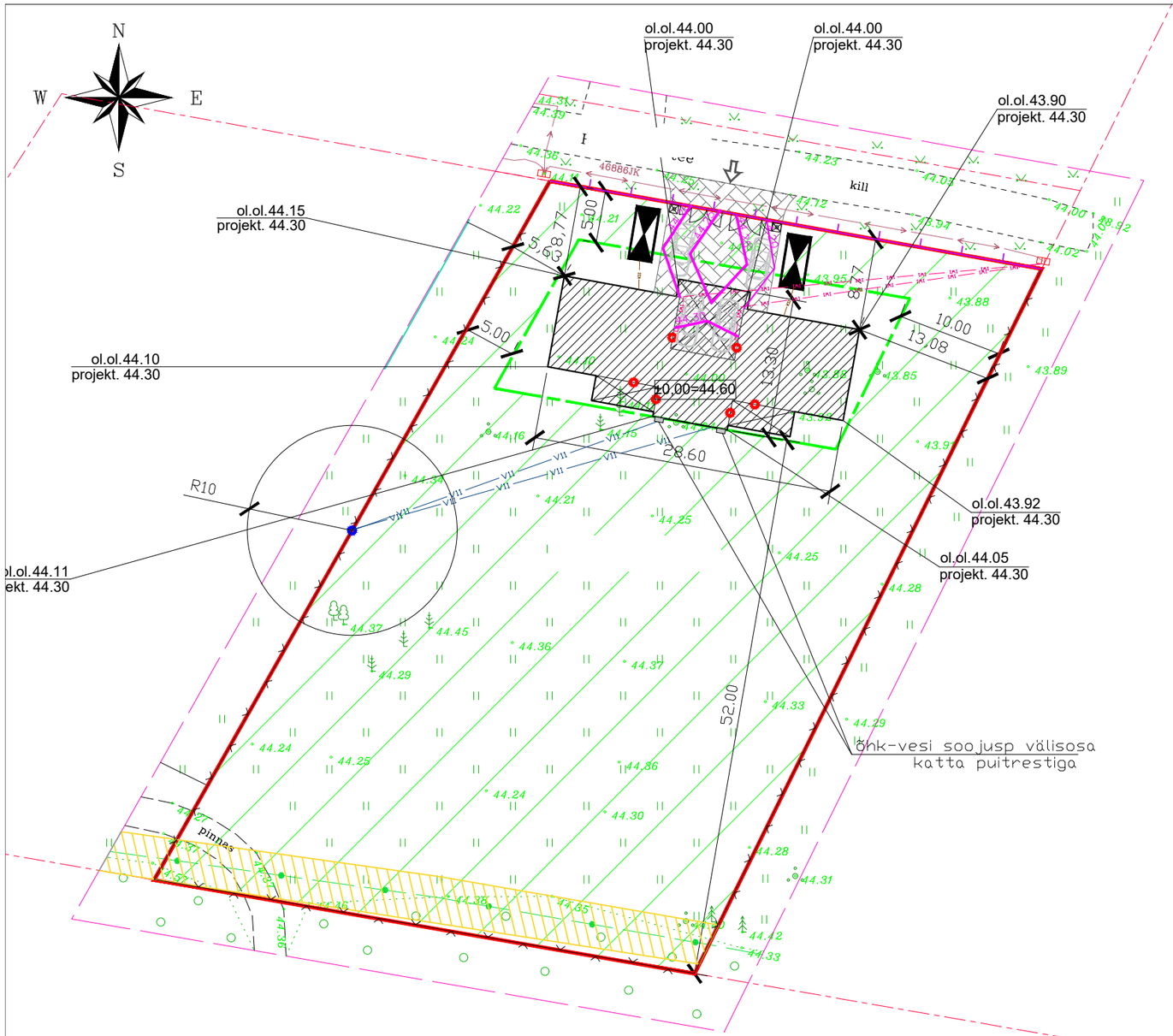

Krundi andmed

Krundi sihtotstarve:	Elamumaa 100%
Katastriüksuse tunnus:	65101:002:0576
Krundi pindala kokku:	3596 m²
Ehitisealune pind:	247.8 m²
Täisehituse:	8%

Ehitisealune pind:	312.9 m²
Kasulikpind=Suletud netopind:	201.8 m²
krt 1.	100.9 m²
krt 2.	100.9 m²
Köetav pind:	202.0 m²
Eluruumide pind:	191.0 m²
krt. 1	95.5 m²
krt. 2	95.5 m²
Üldkasutav pind:	0.0 m²
Tehnopind:	10.8 m²
Hoone maht:	1325.7 m³
Hoone abs kõrgus:	40.7m
Hoone kõrgus:	8.4 m
Hoone Pikkus:	28.6 m
Hoone Laius:	13.3 m
Max.korruselisus:	1
Tubade arv:	8
Tulepüsivus:	TP3

Tingmärgid

- Krundi piir
- Ehituskeeluala
- Projekteeritud kahe korteriga elamu
- Projekteeritud betoonkivikate
- Projekteeritud võrkpiire (H=1.2m)
- Projekteeritud puitpiire (H=1.2m)
- Projekt. prügikast
- Projekt. sissepääs kinnistule
- Projekt. sissepääs elamusse
- Parkimiskoht
- Trassiservituut
- 44.80 Projekteeritud kõrgusmärk

Tehnovõrgud

- Perspektiivne puurkaev
- Ol.ol. elkilp
- Ol.ol. mpkaabel
- Ol.ol. Elioni sidekaabel
- Projekteeritud el.kaabel
- Projekteeritud kanal.trass
- Projekteeritud veetrass
- Planeeritav heitveemahuti (ilma imbväljakuta) asukoht

Elamu Koordinaadid
L-EST koordinaatsüsteemis

X	Y

Lõige 1-1

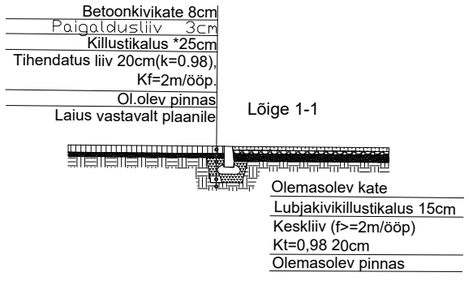
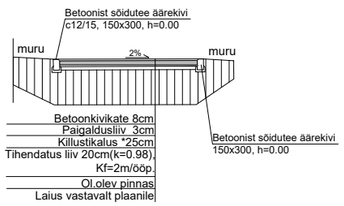
Lõige 2-2