
























TINGMÄRGID:

-  Olemasolevad hooned
-  Projekteeritav ja taastatav asfaltkate
-  Taastatav kõnnitee, sillutuskivi "Nunna 60"
-  Haljasala
-  Projekteeritav murukivi "Murukivi 80"
-  Kanalisatsioonitrass
-  Sidetrass
-  Veetrass
-  Tee kontuur
-  Katastripiirid
-  Tööala piir
-  Parkimiskohad
-  Madalpinge elektrikaabel
-  Elektriauto laadimispunkti elektrikaabel, projekteeritav
-  Projekteeritav uus elektripost
-  Istutatavad põõsad
-  Istutatav puu, harilik vaher
-  Istutatav puu, harilik haab "Erecta"
-  Istutatavad kõrrelised
-  Likvideeritav objekt
-  Vertikaalplaneering
-  Projekteeritav valguspost
-  Projekteeritav valgustus hoone välisseinale

TEHNOVÕRKUDE KOOSKÕLASTUS

	Nr.39912665	06.10.2025.a.
Rapla Vesi AS	-	07.10.2025.a.
Elektrivõrk OÜ	andmed saadud	

Märkused: Koordinaadid L-EST 97 süsteemis, kõrgused EH-2000 Amsterdami süsteemis
Piirid seisuga september 2025.a. Kihil "PIIR" esitatud asukohad on informatiivsed.

Address: RAPLA MAAKOND RAPLA VALD KAIJU ALEVIK		Objekt: TOPO-GEODEETILINE ALUSPLAAN TEHNOVÕRKUDEGA	Töö nr. 25-G451
AMFT	NIMI		Kuup. 07.10.2025.a.
			Mõõtkava Kaardi nr. M 1:500 63.461
			Leht 1 Lehti 1



4/4a/4b kinnistu parkimise andmed:

Autode parkimiskohtade arv	18
Elektriautode parkimiskohtade arv	4
KOKKU	22

MÄRKUSED:

1. Kõik mõõdud on meetrites (m).
2. Kõrgused EH2000 kõrgussüsteemis.
3. Koordinaadid L-Est 97 koordinaatide süsteemis.
4. Katastriüksuste piiride andmed on saadud Maa-Ametist seisuga: 09.2025.
5. Asendiplaani joonise aluseks on _____ poolt koostatud topo-geodeetiline uurimistö nr. _____
6. Lisatava haljastuse liigid ja asendusistutuseks vajaliku puude arvu arvutab vastavat kvalifikatsiooni omav maastikuarhitekt.

OBJEKT:	HALJAS- JA PARKIMISALA REKONSTRUEERIMINE
ADDRESS:	RAPLA MAAKOND, RAPLA VALD, KAIJU ALEVIK, 4/4A/4B

ASENDIPLAAN	PP	1:500
	REV:	JOOJISE NR: AS-4-01