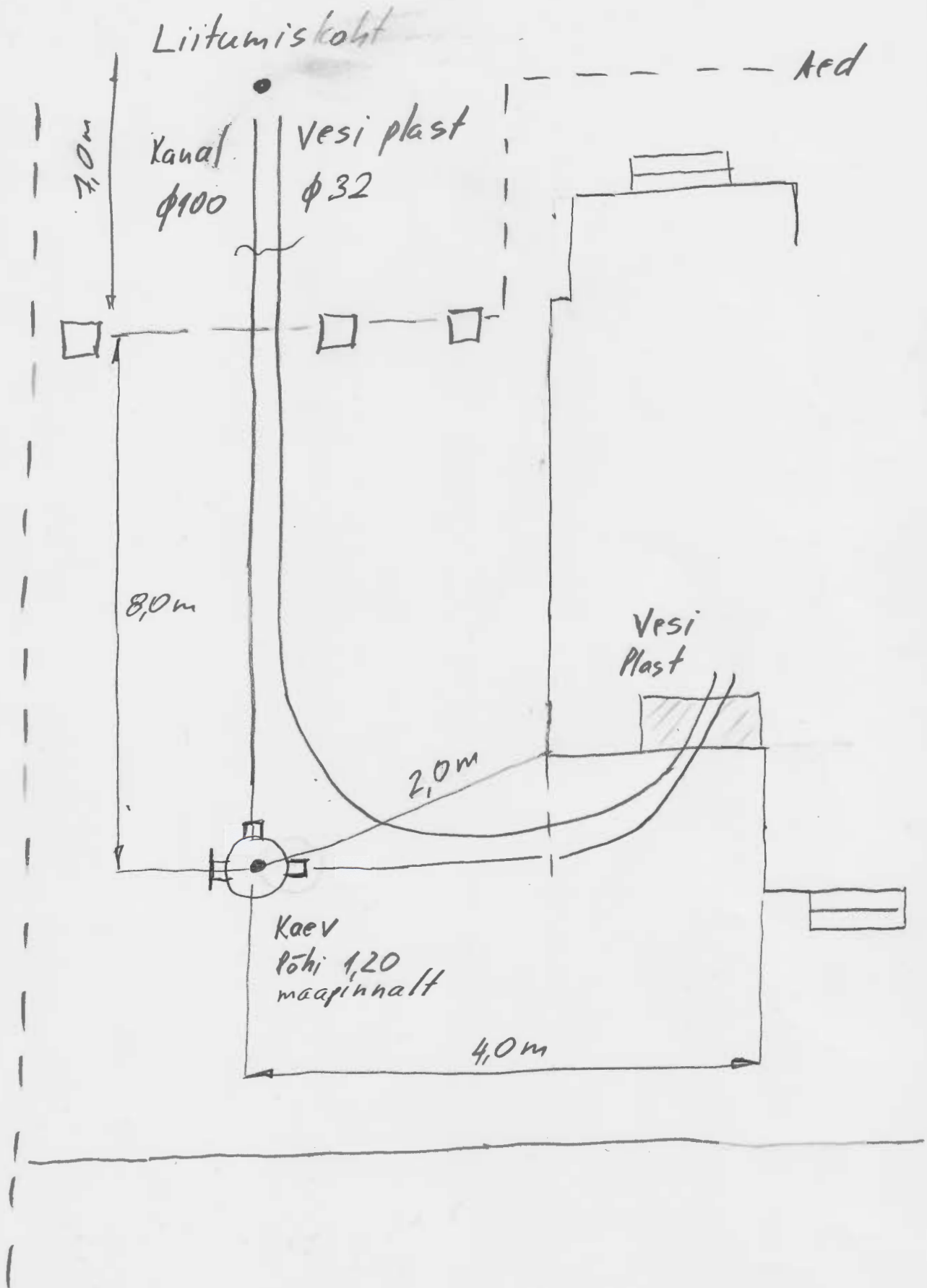


kanal/vesi
krundi sisene skeem

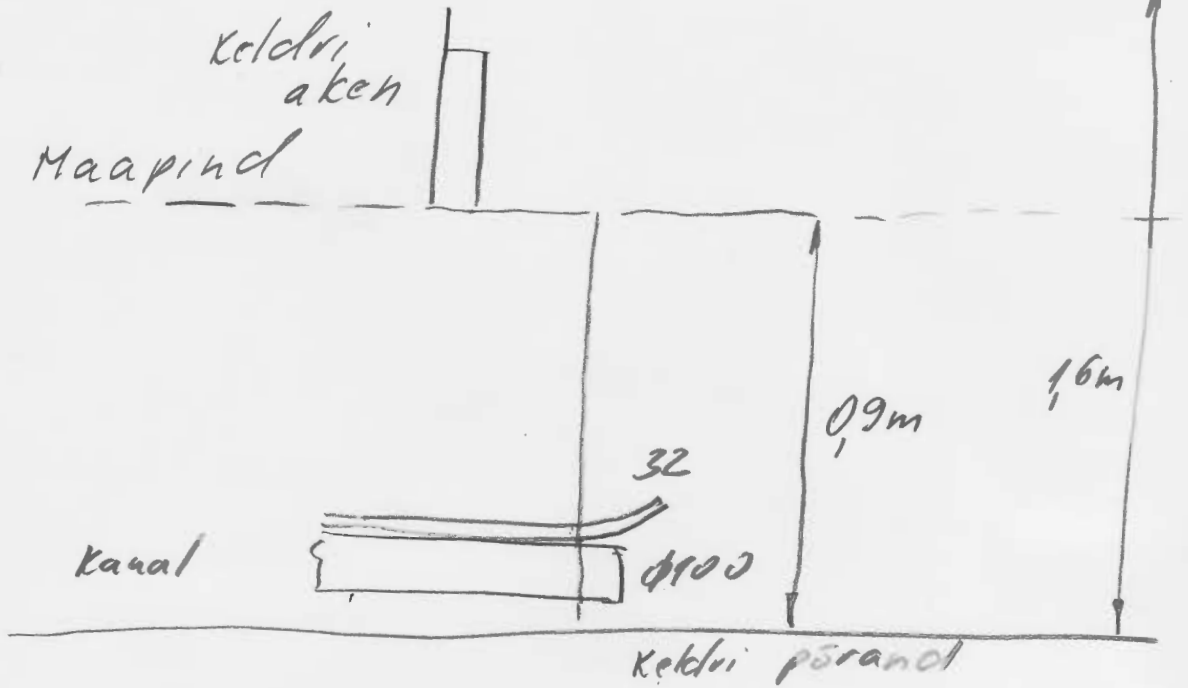
06.2012



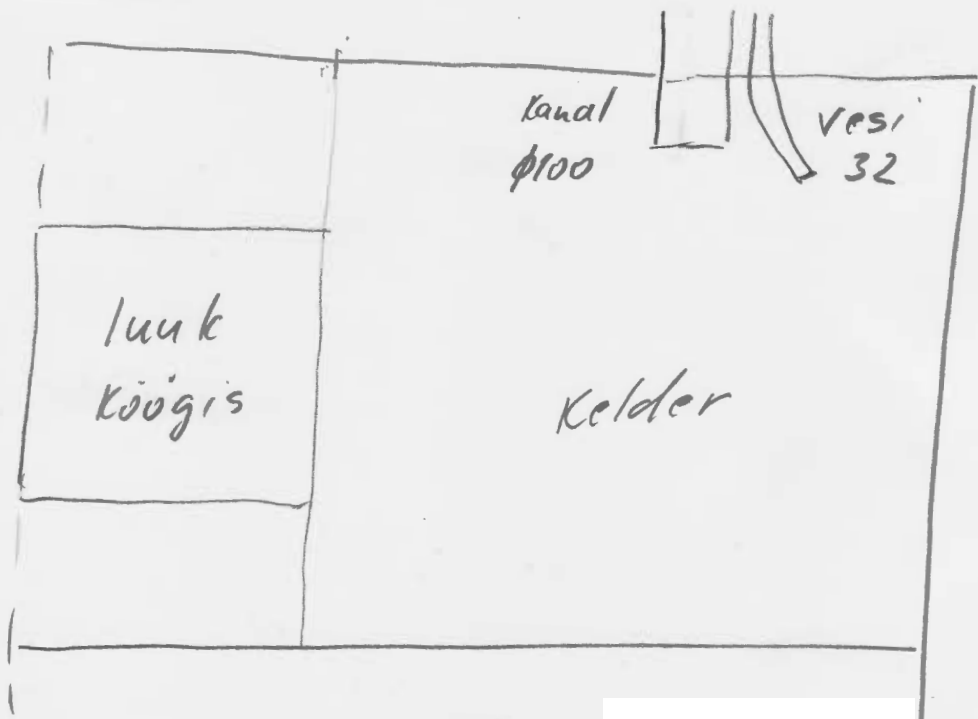
vectorude sisend
keldris 6.2012

Ristlõige

Köögi põrand



Pealt vaade





TINGMÄRGID:

- - kinnistu piir
- K1 — K1 — K1 — ○ - uus kanalisatsioonitoru liitumispunktiga
- V1 — V1 — V1 — ○ - uus veetoru liitumispunktiga

• Vee ja kanal. liitumise asukoht soovitatavalt

Kinnistu aadress:

Kinnistu omanik(ud):

Postiaadress, telefon:

Märkused:

Nõus liitumispunkti asukohaga:

6.03.2012.g.
kuupäev

Märkus: Joonis on skemaatiline ja määrab ära ainult kinnistu omanikuga kooskõlastatud liitumispunktide asukohad. Tänavatorustike lõplik asukoht täpsustub projekteerimise käigus ning esitatakse lõplikul kujul tööprojekti staadiumis.

[REDACTED]

Tere hommikust!

Kõik sobib. Vee liitumispunktiks jääb kinnistu piirile rajatav maakraan (torustik De32 rajatakse 1,8m sügavusele) ja kanali liitumispunktiks on nn kontrolltoru (De200) 1,60m sügavusel. Normide järgi peab kanalitoru De160 peale jääma 1,20m maapinda. Maapinna kõrguseid vaadates oleks see maja juures tagatud.

Tänud ja kena päeva jätku!

[REDACTED]

[REDACTED]

This e-mail and any further e-mails from the Neste Oil corporation or any of its employees, directors or other representatives, including any file(s) transmitted with such messages ("message") may be confidential and intended solely for the entity or individual to whom it is addressed or to whom the sender intended to address it. If you are not the intended recipient of this or any following message, please contact the sender immediately upon receipt of the message and delete the message from your system without reproducing, distributing or retaining copies thereof or using or disclosing the information contained therein. Thank you.

Due to the insecure nature of this medium, this or any following message may have been altered without the knowledge of sender. The sender will therefore not be liable for the message if modified.

Nissi komalisatsiion

Lugupeetud kinnistu omanikud,

Käesoleval ajal teostab [redacted] ühisveevärgi ja -kanalisatsiooni võrkude projekteerimistöid. Projekti mahus projekteeritakse uued ning rekonstrueeritakse vanad VK-tänavatorustikud ja nähakse ette kinnistutele liitumise võimalus ühisorustikega, omaette ühendustorustike kaudu.

Kinnistu liitumistorustikud ehitatakse tänavatorust kuni vastava kinnistu piirini. Edasine, kinnistuisene ehitus, tuleb teha kinnistu omanikul. Liitumispunktid VK ühisorustikega jäävad tänava alale, kuni 1m kaugusele kinnistu piirist.

Saadame Teie kinnistu plaanijoonise, kus palume näidata vee- ja kanalisatsiooni liitumispunktid Teile sobivasse asukohta kinnistu piiril. Liitumistorustikud võiksid võimalusel asetseda kõrvuti.

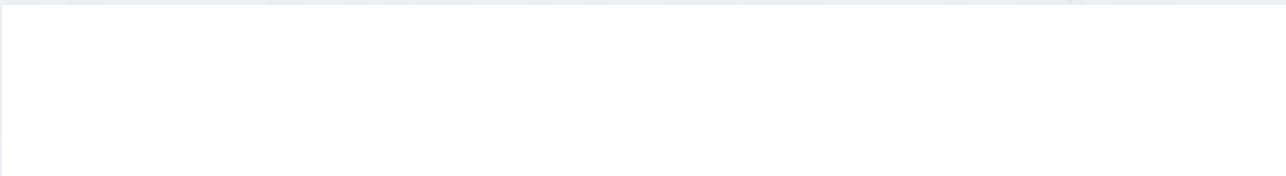

Projekteeritavad torustikud on tähistatud vastavalt:
veetoru – sinise värviga ja reovee kanalisatsioonitoru – punase värviga.

Palume teha oma ettepanek liitumistorustike paiknemise kohta ning tagastada kooskõlastusleht, kasutades järgmisi võimalusi:

- 1.
- 2.
- 3.
- 4.

Kooskõlastusleht palume igal juhul Teie allkirjaga kinnitada. Palume Teid täpsutada ka oma kontaktandmeid (nimi, telefoni nr, e-mail jne).

Tagasisidet ootame hiljemalt 09.märtsiks 2012.a.





Euroopa Liit
Ühtekuuluvusfond



Eesti tuleviku heaks

TEADE EHITUSE ALUSTAMISEST

Seoses vee- ja kanalisatsioonitrassi ehitustöödega võib ehitusperioodil olla häiritud ligipääs elamutele tööpäeviti kella 8.00.-19.00 ja võib esineda lühiajalisi veekatkestusi.

*Täiendavate küsimuste puhul palume suhelda **objektijuhtiga**.*

Projekt: [redacted] *puurkaev-pumplate ja veetöötuse ning vee-ja kanalisatsioonitorustike projekteerimine ja ehitus*

Ehituslõik: [redacted]

Ehitusperiood: 07 juuni kuni 30 juuni 2012

Peatöövõtja:
Projeketijuht:

Töövõtja:
Objektijuht:

Omanikujärelevalve:
Esindaja:

Tellijä:

Vabandame võimalike ebameeldivuste pärast!

Lugupidamisega

[redacted]