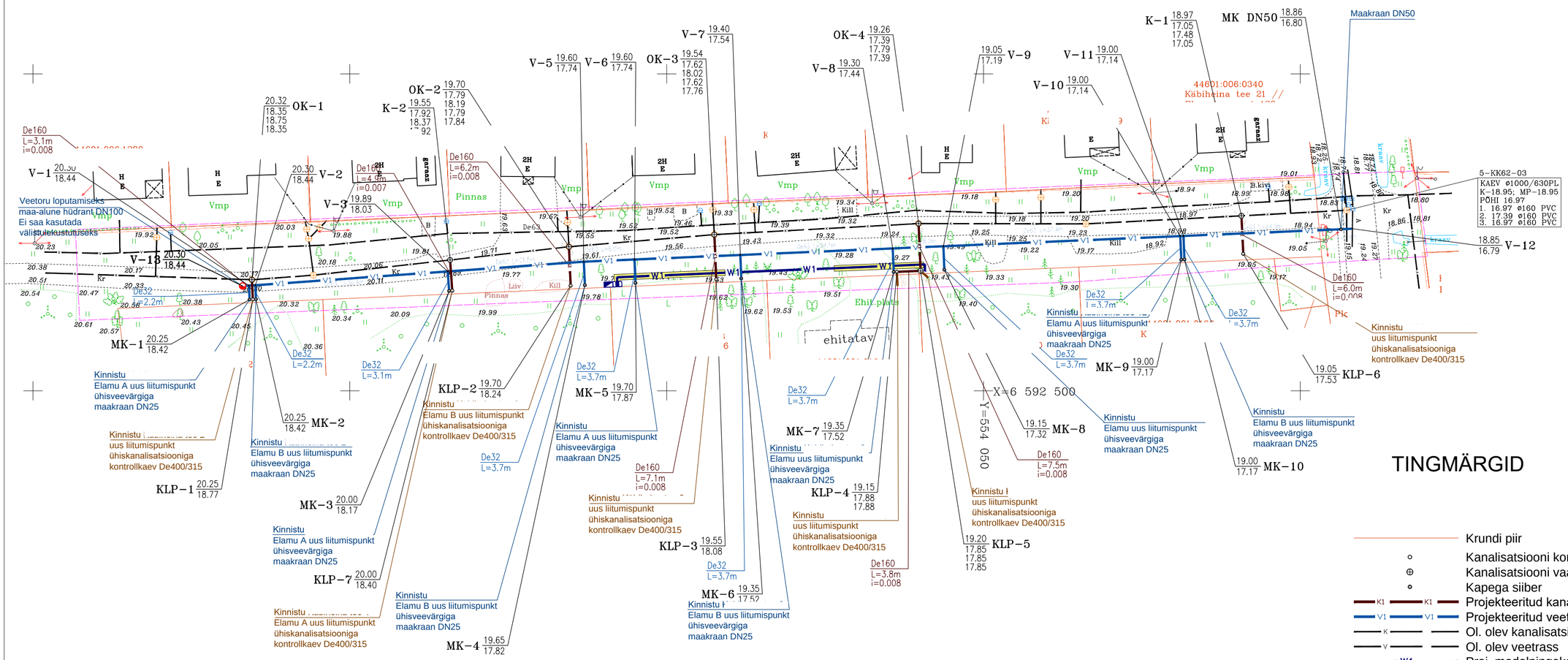


# TINGMÄRGID

- Krundi piir
- Kanalisatsiooni kontrollkaev
- Kanalisatsiooni vaatluskaev
- Kapega siiber
- K1 — Projekteeritud kanalisatsioonitoru (ühiskanalisatsioonitoru)
- V1 — Projekteeritud veetoru (ühisveevärgi toru)
- K — Ol. olev kanalisatsioonitrass
- V — Ol. olev veetrass
- W1 — Proj. madalpingekaabel

Märkus:
Koordinaadid L-Est 97 süsteemis.
Kõrgused 1977.a. Balti süsteemis
Piirid saadud Harju Maakatastrist

V-1

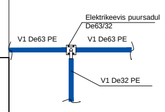


V-2, V-3, V-5, V-6, V-7, V-8, V-9, V-10, V-11

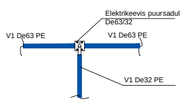


MK-1, MK-2, MK-3, MK-4, MK-5, MK-6, MK-7, MK-8, MK-9, MK-10

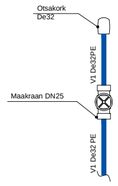


V12

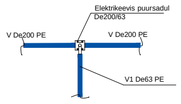


V-13

| | | | | | |
|---|---|---|---|---|---|
| | | | 2015 | | |
| | | | HARJUMAA, MAARDU LINN | LEHT 1 | LEHTI 1 |
| | 20.09.15 | Maa-ala plaan tehnovõrkudega | M 1:500 | Töö nr | M70-15 |

| | | | | |
|---|---|---|---|---|
| Joonis | Asendiplaan VK TORUSTIKUD | Mõõtkava | M 1:500 A3/A2 |
| Fail | 27.04.16 KV-091-15-PP-VVK-1-5.dwg | Kuupäev | 02.2016 |