

















TINGMÄRGID



-  Projekteeritud betoonkivisillutus (153 m²)
-  Projekteeritud muru
-  Projekteeritud kruusakate (245 m²)

-  Krundipiir
-  Projekteeritud hekk (L= 44 m)
-  Projekteeritud puitaed (L=121 m)
-  Projekteeritud võrkaed (L=137 m)

-  Planeeritav veetoru
-  Planeeritav kanalisatsioonitoru
-  Planeeritav MP kaabel

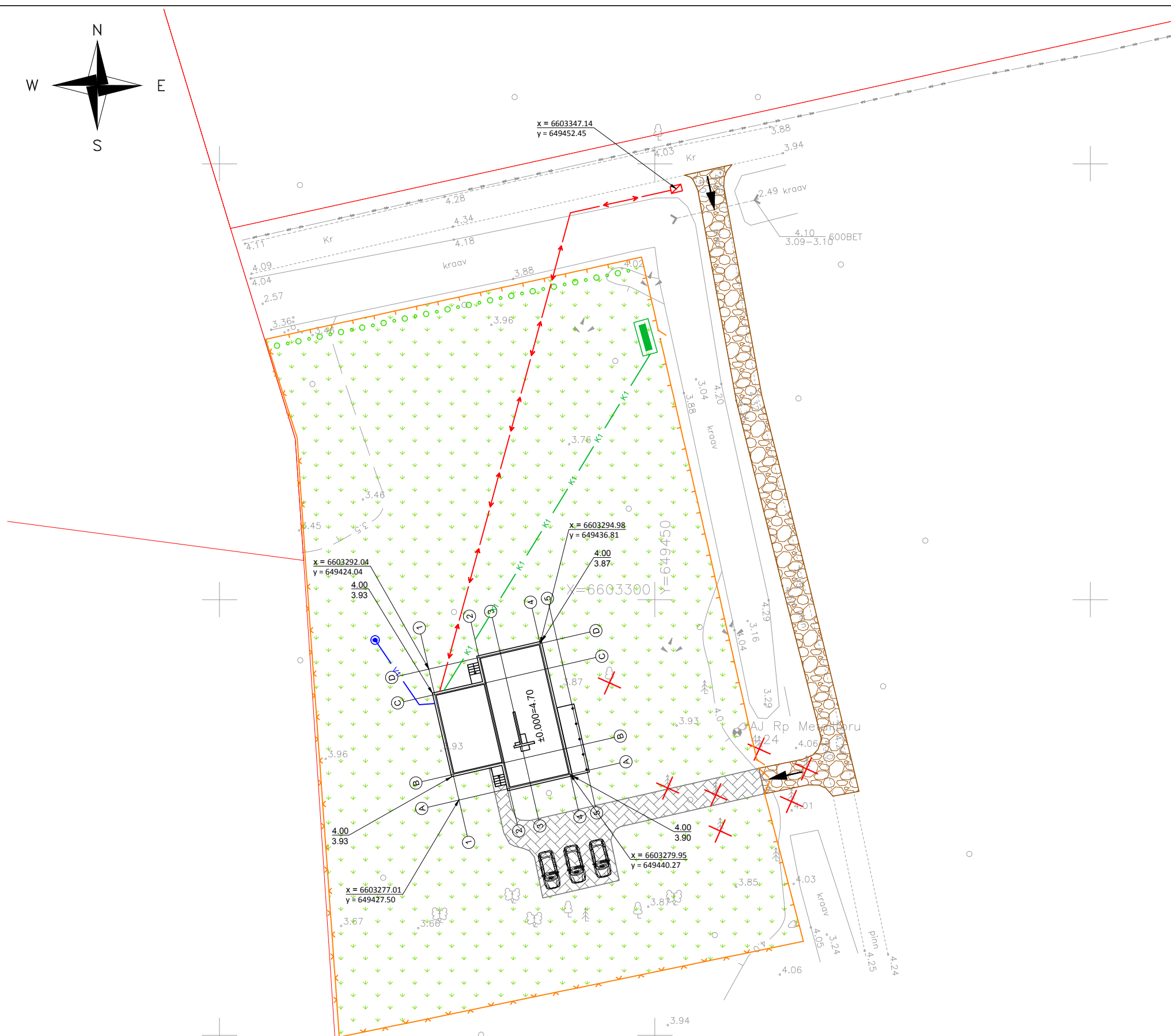
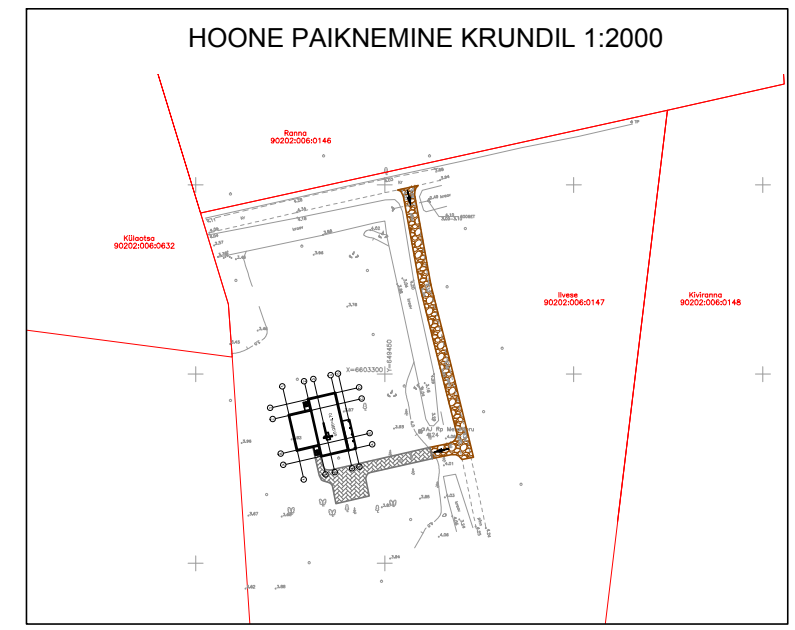
-  Olemasolev KP kaabel

-  Päästetehnika juurdepääs ehitisele
-  Likvideeritav objekt
-  Planeeritav kaev
-  Planeeritav biopuhasti
-  Planeeritav elektri liitumispunkti asukoht

-  9.44 Planeeritud maapind
-  9.44 Olemasolev maapind

Projekteeritud elamu

x = 6589885.26 Telgede ristumiste
y = 533604.86 koordinaadid (L. EST 97)



TEHNILISED NÄITAJAD:

| | |
|--------------------|----------------------|
| Krundi pind: | 3,55 ha |
| Ehitisealune pind: | 211 m ² |
| Korruselisus: | 1 |
| Suletud netopind: | 168,3 m ² |
| Kõetav pind: | 168,3 m ² |
| Ehitise maht: | 542 m ³ |
| Tulepüsivusklass: | TP-3 |

MÄRKUSED:

1. Hoone ±0.000=4.70
2. Antud on telgede ristumiste koordinaadid
3. Geodeetiline alusplaan on koostatud OÜ Gem-Geo poolt jaanuaris 2012 (töö nr: 8909)
4. Hoone kontuur on sokli kõrguselt tehtud horisontaalprojektsoon
5. Koordinaadid L-EST97, kõrgused BK77