












TINGMÄRGID

-  PLANEERITAVA ALA PIIR
-  KATASTRITUNNUS PIIR
-  OLEMASOLEV HOONE
-  OLEMASOLEV AUTOLIIKLUSE ALA
- | | |
|----------------|---------|
| ADDRESS | |
| KATASTRITUNNUS | |
| SIHTTÖÖ-TARVE | PINDALA |

 KINNISTU ANDMED
-  S SIHTTÖÖSTARBETA MAA
-  OLEMASOLEV II KLASSI PUU VÕI PUUDE RÜHM
-  OLEMASOLEV III KLASSI PUU VÕI PUUDE RÜHM
-  OLEMASOLEV IV KLASSI PUU VÕI PUUDE RÜHM
-  5 EKSPLIKATSIOONI NUMBR

MÄRKUSED:

1. Haljastuse hindamise teostaja

Koostas:	Osaühing A-PROJEKT, oktoober 2010 a töö nr T-34-10
Geoalus:	Koordinaadid L-Est süsteemis
	Kõrgused Balti süsteemis